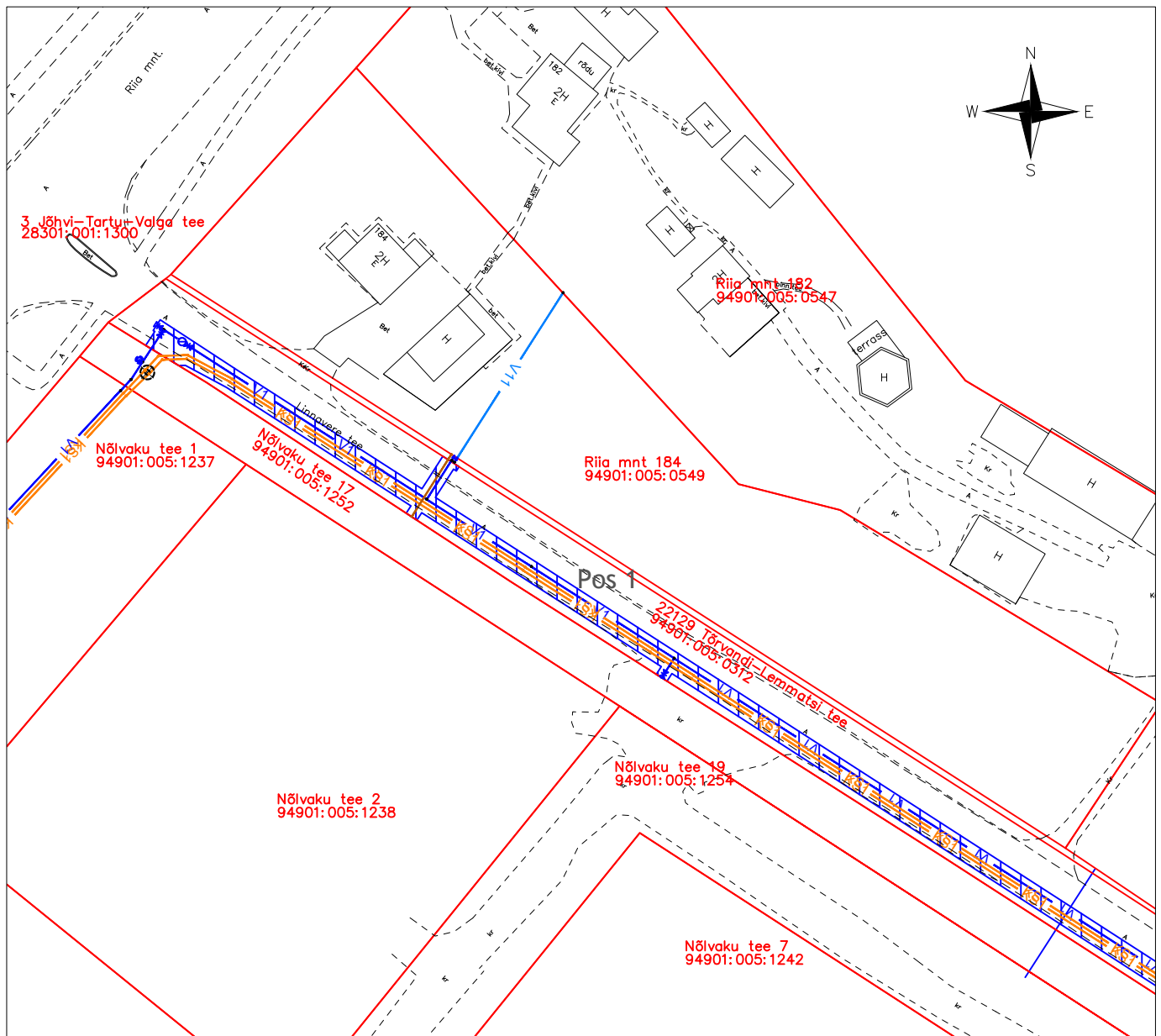


Külitse aleviku ühisveevärgi ja -kanalisatsiooni projekteerimine
OSA-1 MAGISTRAAL
 Töö nr: 327201

M 1:1000 (1 cm = 10 m), A4



TINGMÄRGID:

- Katastriüksuse piir
- V1 — Projekteeritav veetorustik
- KS1 — Projekteeritav survekanalisatsioonitorustik
- K1 — Projekteeritav isevoolne kanalisatsioonitorustik
- ⊠ Projekteeritav ühisveetorustiku siiber
- ⊕ Projekteeritav ühisveetorustiku õhueralduskaev



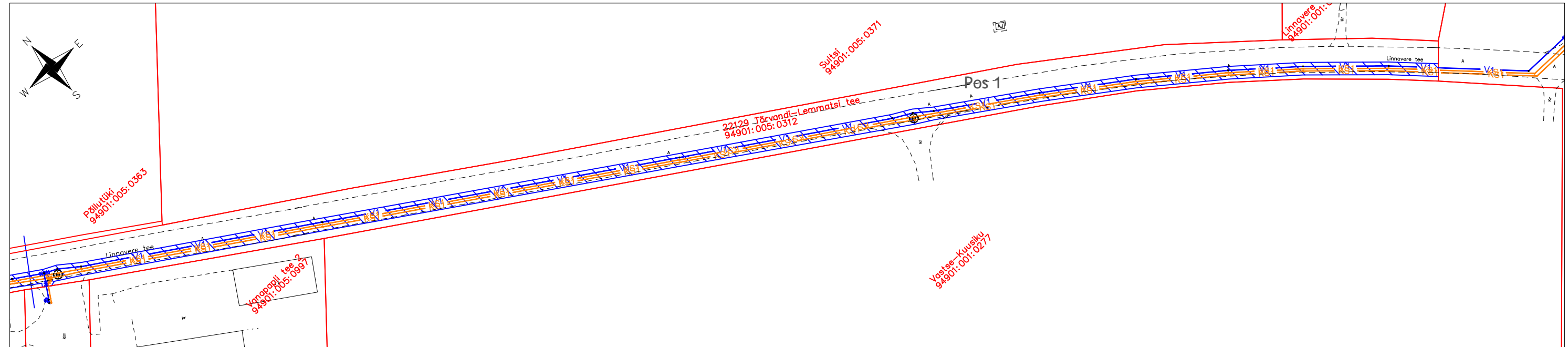
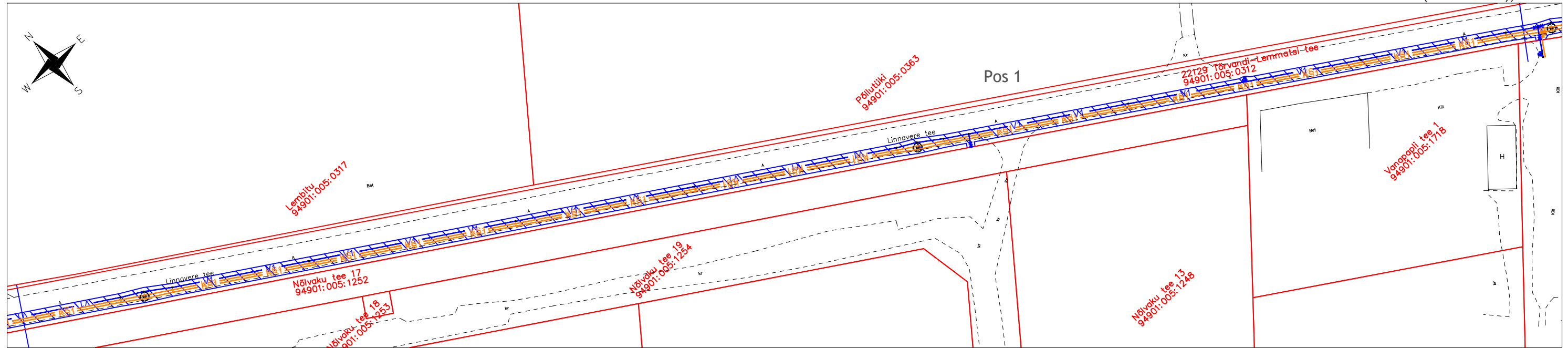
Kasutusõiguse ala

Jrk nr	IKO ala Pos nr (plaanil)	Kinnistu registriosa number	Katastriüksuse tunnus, nimi ja sihtotstarve	Ala pindala m ²
1	Pos 1	5733850	22129 Tõrvandi-Lemmatsi tee 94901:005:0312 Transpordimaa	2987 m ²

Isikliku kasutusõiguse seadmise plaan

Külitse aleviku ühisveevärgi ja -kanalisatsiooni projekteerimine
 OSA-1 MAGISTRAAL
 Töö nr: 327201

M 1:1000 (1 cm = 10 m), A3



Jrk nr	IKO ala Pos nr (plaanil)	Kinnistu registriosa number	Katastriüksuse tunnus, nimi ja sihtotstarve	Ala pindala m ²
1	Pos 1	5733850	22129 Tõrvandi-Lemmatsi tee 94901:005:0312 Transpordimaa	2987 m ²

TINGMÄRGID:

- Katastriüksuse piir
- V1 Projekteeritav veetorustik
- KS1 Projekteeritav survekanalisatsioonitorustik
- Projekteeritav ühisveetorustiku siiber
- Projekteeritav ühisveetorustiku läbipesukaev
- Projekteeritav kanalisatsioonitorustiku siiber
- Projekteeritav survekanalisatsiooni läbipesukaev

Kasutusõiguse ala